


-  Gemeindegrenzen
-  Flurstücksgrenze
-  Konzentrationsfläche mit Nr.
-  Ausschlussgebiet

Geobasisdaten: Copyright Bayerische Vermessungsverwaltung, www.geodaten.bayern.de

 **Gemeinde Sielenbach**
 Verwaltungsgemeinschaft Dasing
 Schwaigstraße 16
 86577 Sielenbach

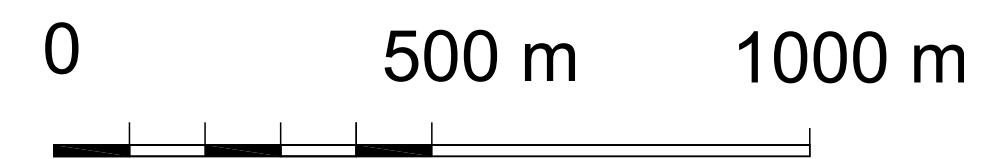
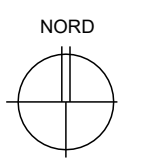
8. Änderung des Flächennutzungsplans

Fassung vom 11.12.2013

Maßstab: 1 : 10.000

Sachlicher Teilflächennutzungsplan Windkraft

Bearbeitet: JG	Datum: 11.12.2013
Gezeichnet: JG	Plangröße: 707 x 974 mm
Geprüft: HB	Datei / Pfad: Q:\Objekt\1182\FNP\Panel\1182_TFNP_Sielenbach_Endfassung.dwg
Projekt-Nr.: 1182	



brugger landschaftsarchitekten
 stadtplanner ökologen
 Durlinger Str. 8661 Aichach
 Tel. 08251 8708-0 Fax 88
 E-Mail: info@brugger-landschaftsarchitekten.de
 www.brugger-landschaftsarchitekten.de